

Ombrières photovoltaïques sur le parking de l'entreprise RBM

Plan des abords du projet


Commune : Saint-Martin-du-Mont (01160)

Référence cadastrale : AD 176

Surface d'implantation PV : 4 747 m²

Puissance de la centrale : 998,4 kWc





Projet

 Périmètre d'implantation








Bâti

 Bâti industriel ou commercial
 Bâti résidentiel

Occupation du sol

 Route principale
 Route locale
 Voie ferrée
 Cours d'eau

Type d'espace (source : OSM) :

 Industrie
 Résidentiel
 Ecurie
 Cultures céréalières
 Prairie
 Forêt
 Espace en eau

Fond de carte : Google Map Satellite

OBTON

Réalisation: Alexandre MARTIN
Vérification: Nicolas MERCIER

OBTON France
75, rue Saint-Lazare
75009 PARIS

Date: 09/08/2021